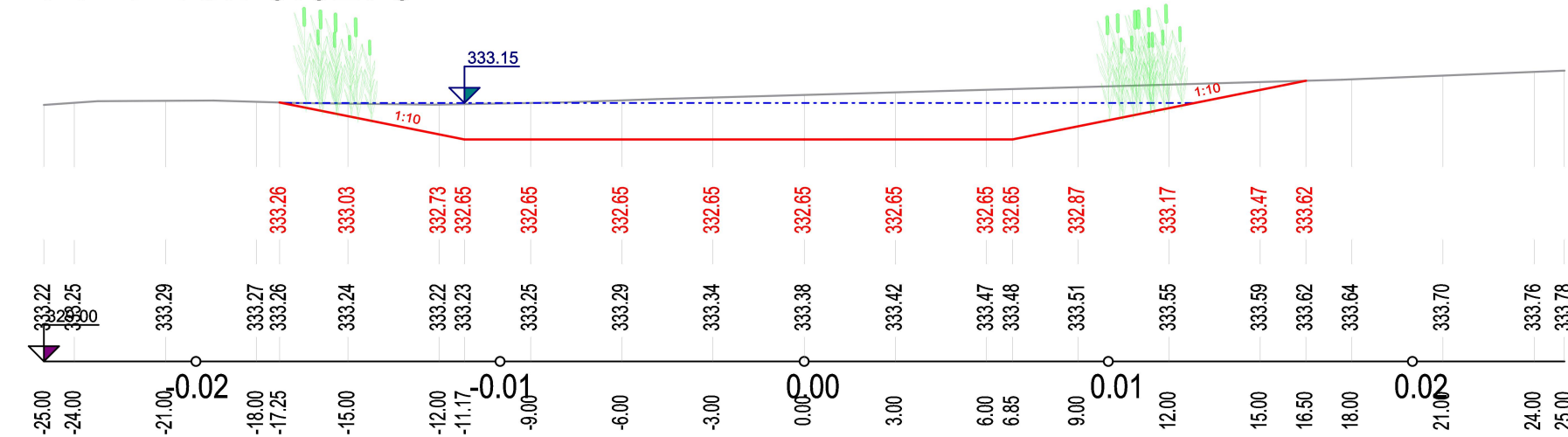


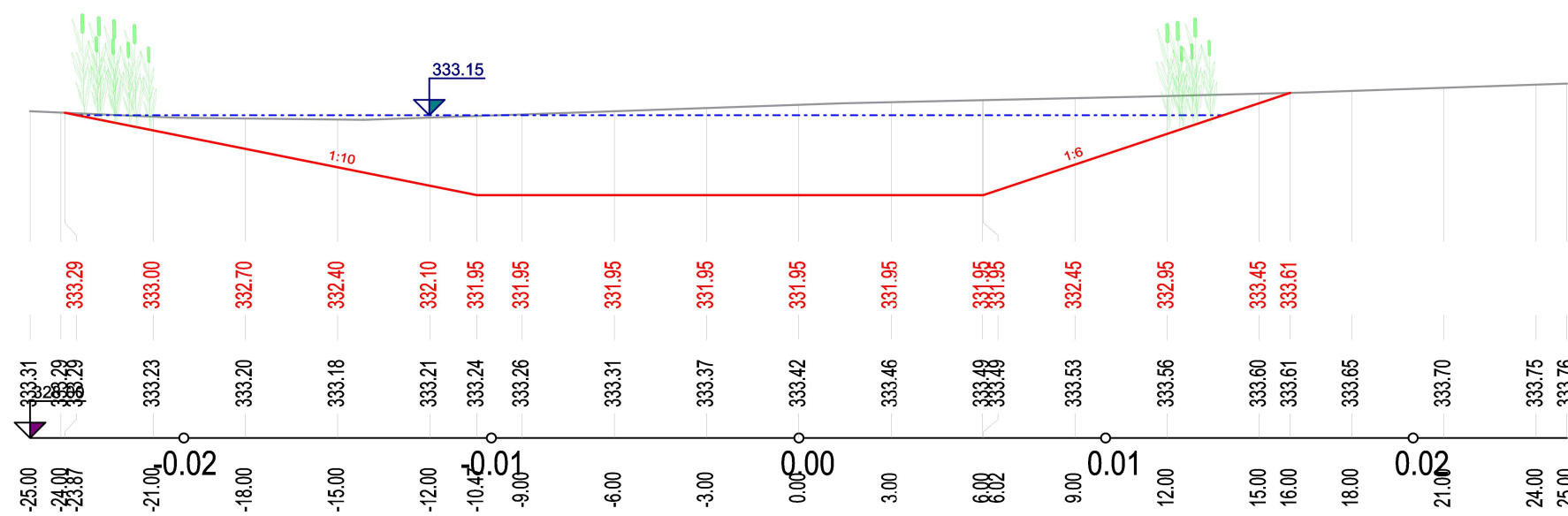
PŘÍČNÉ PROFILY VODNÍMI TŮŇEMI
M 1:200/100

TŮŇ 1

PF 1 KM 0.0275

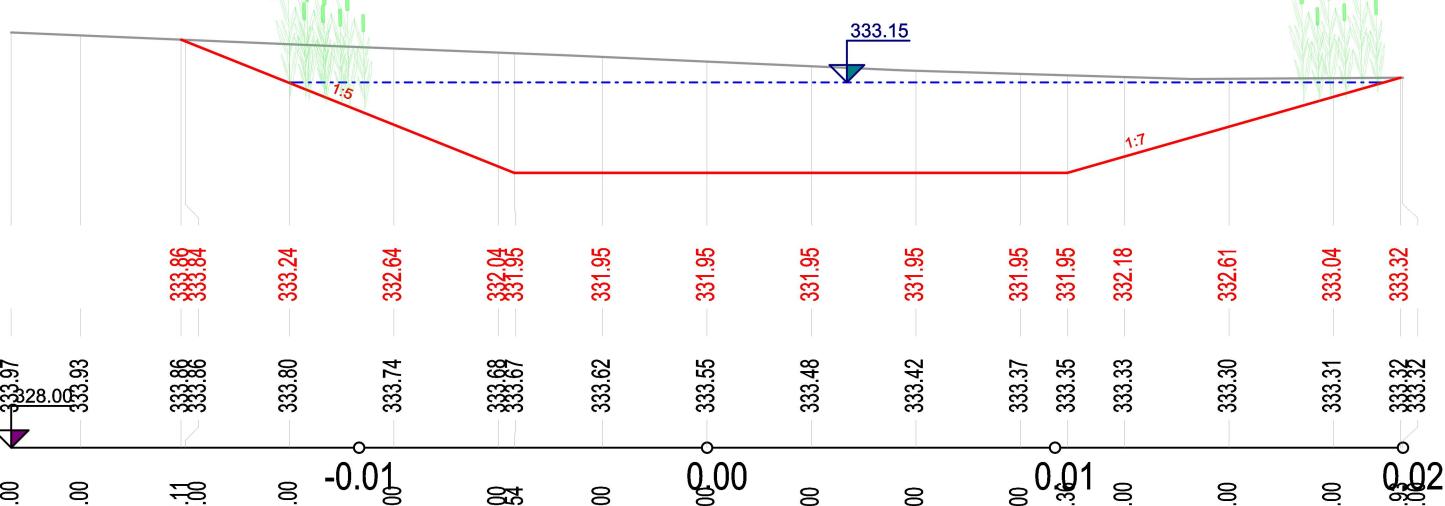


PF 2 KM 0.0512

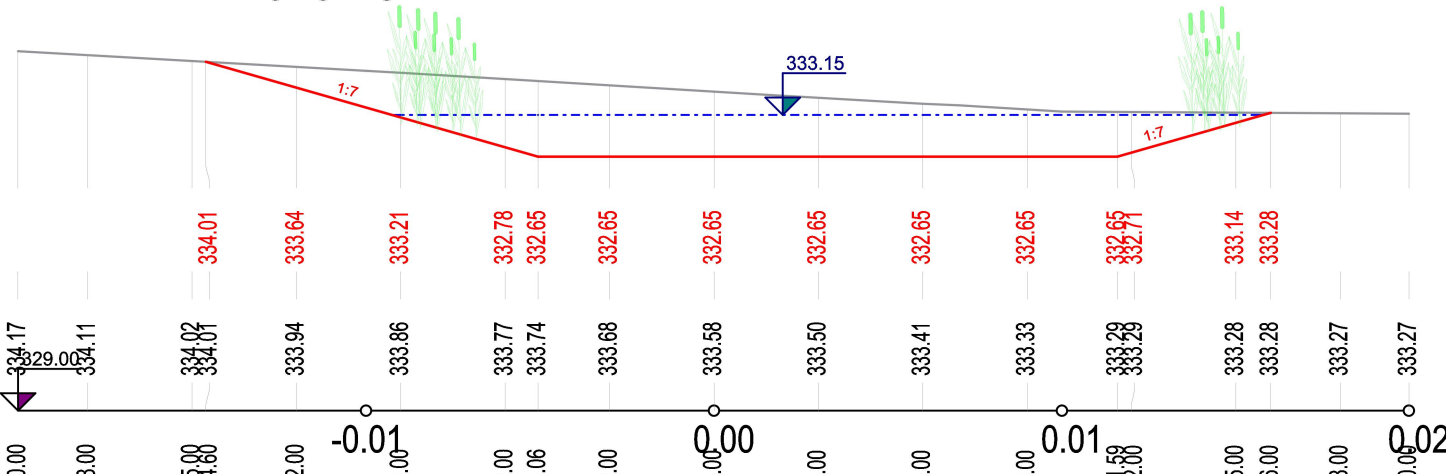


TŮŇ 2

PF 1 KM 0.0227

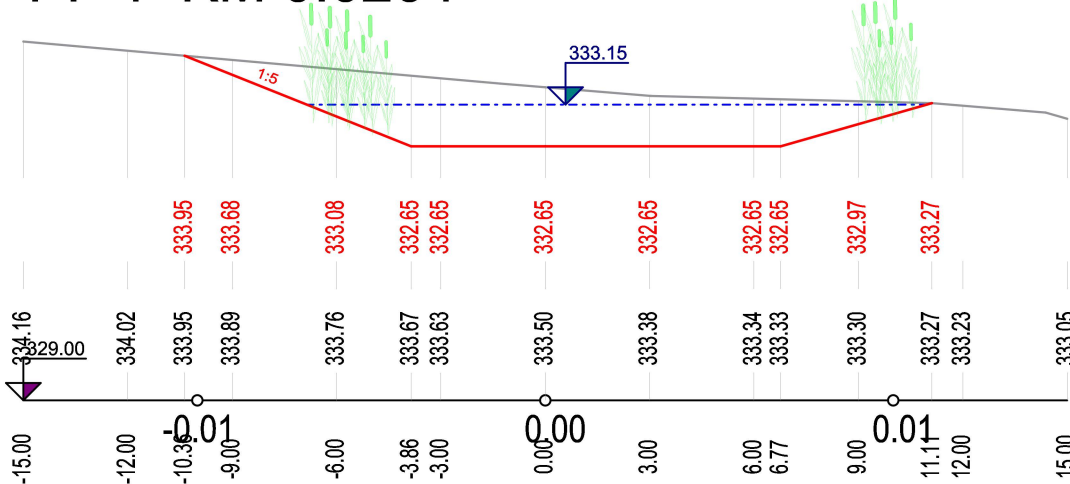


PF 2 KM 0.0484

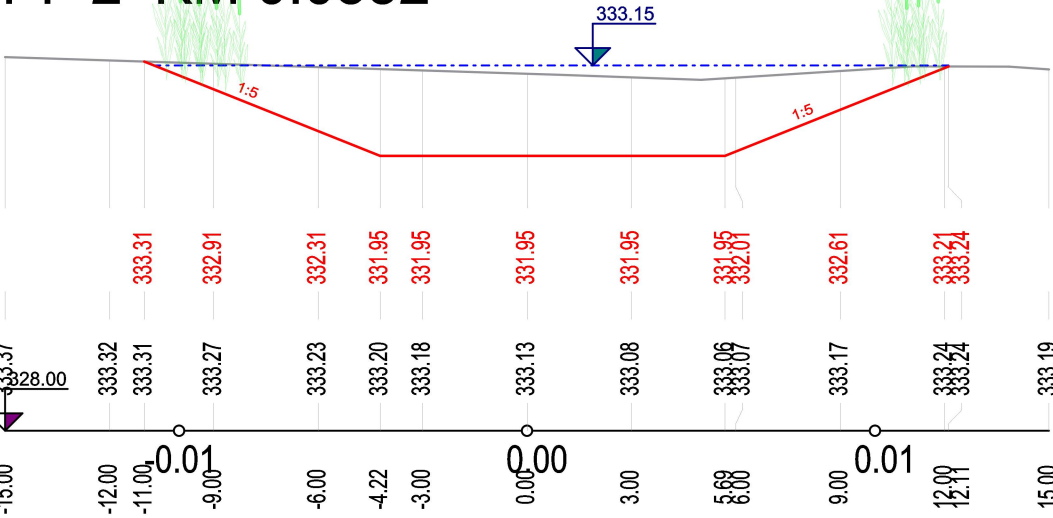


TŮŇ 3

PF 1 KM 0.0264

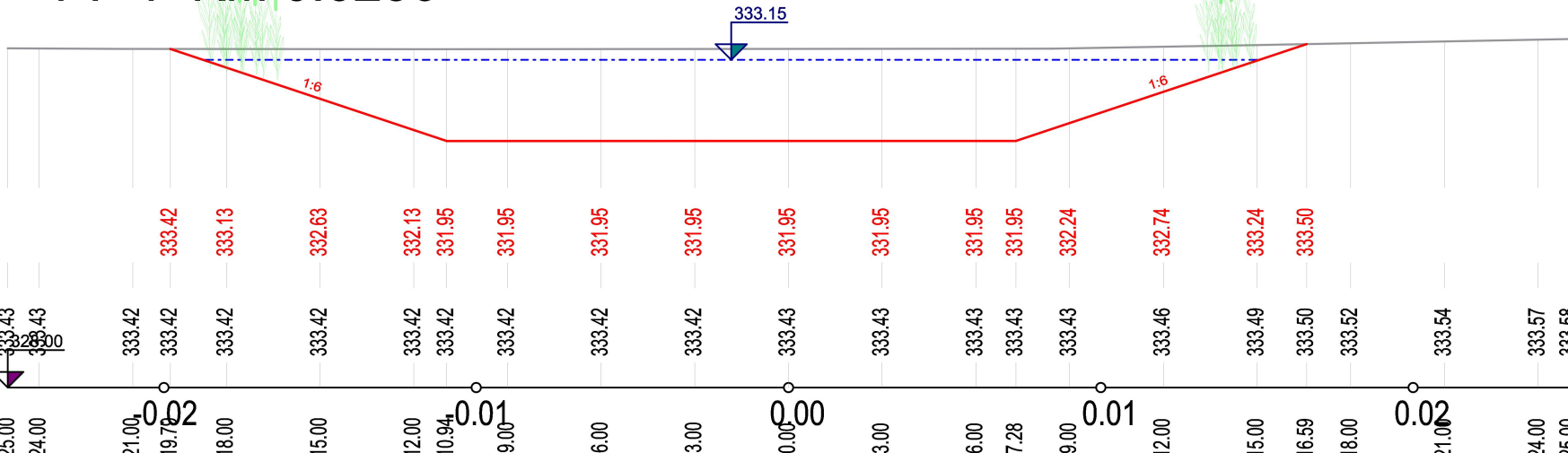


PF 2 KM 0.0552



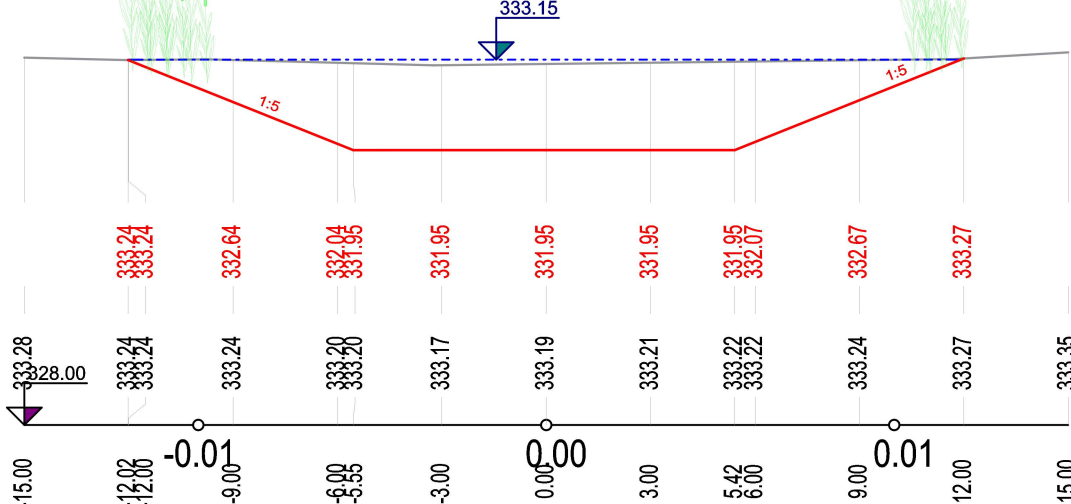
TŮŇ 4

PF 1 KM 0.0250

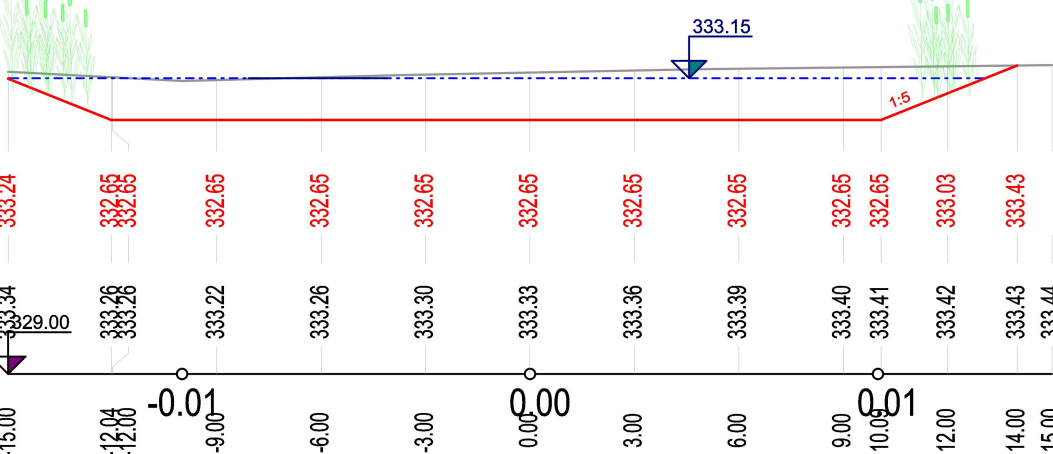


TŮŇ 5

PF 1 KM 0.0239

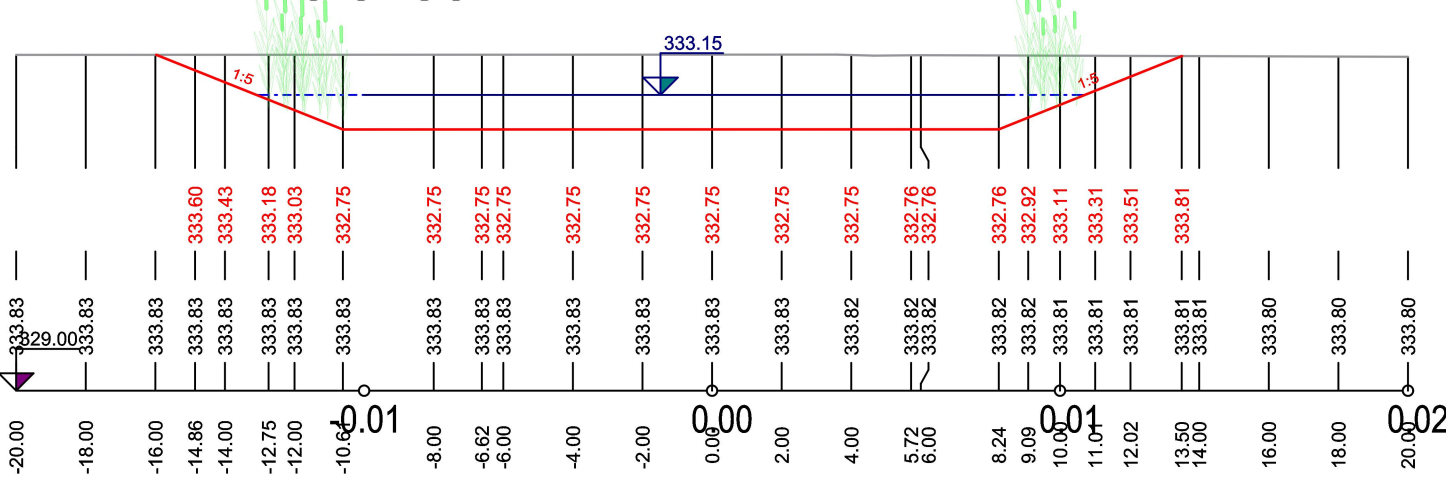


PF 2 KM 0.0507

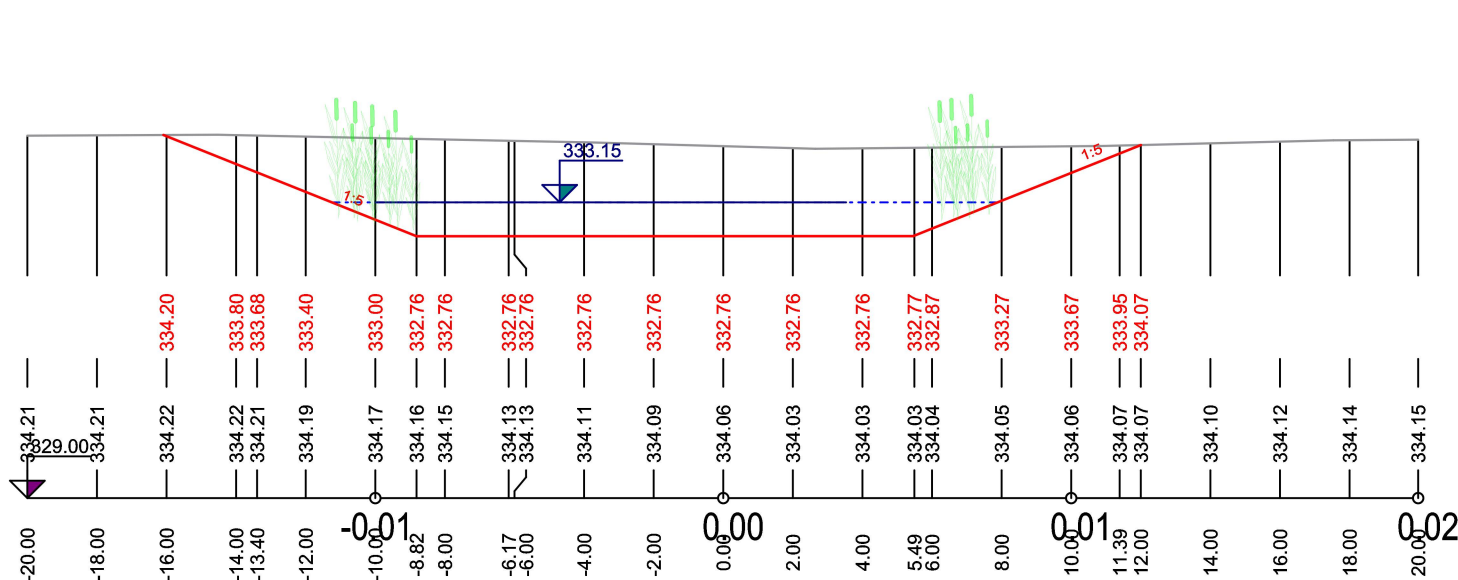


TŮŇ 6

PF 1 KM 0.0233



PF 2 KM 0.0394



LEGENDA:

- PŮVODNÍ STAV
- NAVRHOVÝ STAV
- PŘEDPOKLÁDANÁ HLADINA

SOUŘADNÝ SYSTÉM: S - JTSK
VÝŠKOVÝ SYSTÉM: BPV

KAT. ÚZEMÍ:	TOMÍKOVICE, VLČICE U JAVORNIKA	VZDINVEST Kpt. Nábřeží 2332, Pouchov, 530 02 Projektová a investiční činnost	
OKRES:	JESEŇSK		
KRAJ:	OLOMOUCKÝ		
INVESTOR:	STATNÍ POZEMK. ÚŘAD, OBEC ŽULOVÁ		
AKCE:	LOKÁLNÍ BIOCENTRUM TOMÍKOVICE	PROJEKTANT:	ING. SVÁB
OBSAH:	PŘÍČNÉ PROFILY VODNÍMI TŮŇEMI	VED.PROJEKTANT:	ING. DVOŘÁK
		STUPEŇ PD:	DPS
		MĚŘÍTKO:	1:200/100
		DATUM:	06/2022
		PŘÍLOHA Č.:	D.1.13